



ПРАВИТЕЛЬСТВО ЧЕЧЕНСКОЙ РЕСПУБЛИКИ
НОХЧИЙН РЕСПУБЛИКИН ПРАВИТЕЛЬСТВО

П О С Т А Н О В Л Е Н И Е

10.12.2019

№ 245

г. Грозный

Об изъятии земель сельскохозяйственного назначения в Шатойском муниципальном районе Чеченской Республики и переводе их в категорию земель промышленности и иного специального назначения

На основании статьи 8 Земельного кодекса Российской Федерации, Федерального закона от 21 декабря 2004 года № 172-ФЗ «О переводе земель или земельных участков из одной категории в другую», Закона Чеченской Республики от 25 февраля 2014 года № 7-РЗ «О регулировании земельных отношений в Чеченской Республике», постановления Правительства Чеченской Республики от 13 августа 2014 года № 139 «Об утверждении содержания ходатайства о переводе земель из одной категории в другую и состава прилагаемых к нему документов в отношении земель сельскохозяйственного назначения, за исключением земель, находящихся в собственности Российской Федерации», принимая во внимание ходатайство главы администрации Шатойского муниципального района Чеченской Республики и представленные документы, Правительство Чеченской Республики **п о с т а н о в л я е т**:

1. Изъять из категории земель сельскохозяйственного назначения в Шатойском муниципальном районе Чеченской Республики и перевести в категорию земель промышленности и иного специального назначения часть земель от земельного участка, расположенного по адресу: Чеченская Республика, Шатойский район, с. Улус-Керт, общей площадью 10 000,00 кв. м, с кадастровым номером 20:14:3502000:61, для последующего предоставления в аренду под строительство складских помещений и цеха по переработке сельскохозяйственной продукции, согласно приложению № 1.

2. Изъять из категории земель сельскохозяйственного назначения в Шатойском муниципальном районе Чеченской Республики и перевести в категорию земель промышленности и иного специального назначения часть земель от земельного участка, расположенного по адресу: Чеченская Республика, Шатойский район, с. Улус-Керт, общей площадью 10 000,00 кв. м,

с кадастровым номером 20:14:3502000:61, для последующего предоставления в аренду под строительство скотобойни, согласно приложению № 2.

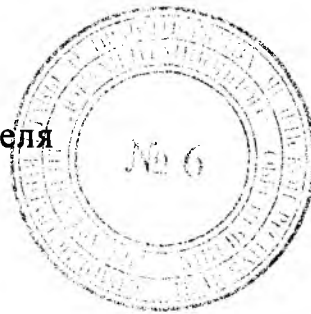
3. Рекомендовать Управлению Федеральной службы государственной регистрации, кадастра и картографии по Чеченской Республике внести соответствующие изменения в земельно-кадастровую документацию.

4. Министерству имущественных и земельных отношений Чеченской Республики внести соответствующие изменения в систему учета имущества Чеченской Республики.

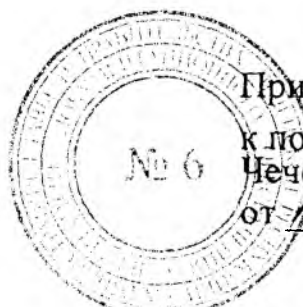
5. Контроль за выполнением настоящего постановления возложить на заместителя Председателя Правительства Чеченской Республики Магомадова А.А.

6. Настоящее постановление вступает в силу по истечении десяти дней после дня его официального опубликования.

Заместитель Председателя



А.А. Магомадов



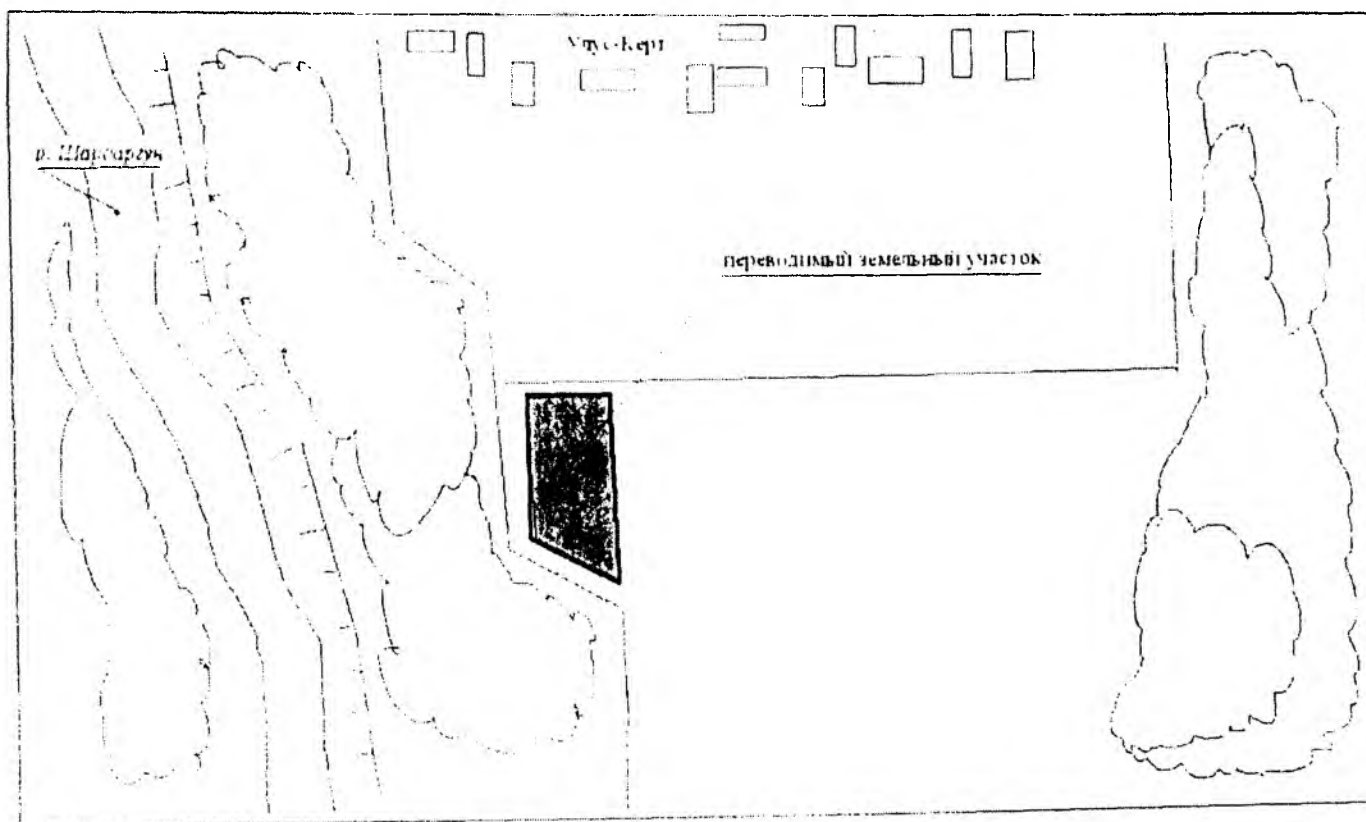
Приложение № 1

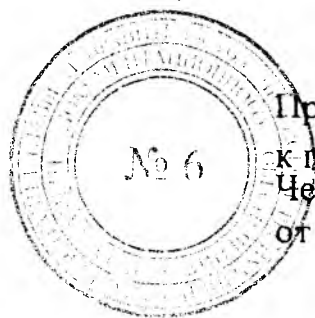
к постановлению Правительства
Чеченской Республики

от 10.12.2019 № 245

ПЛАН-СХЕМА

земельного участка сельскохозяйственного назначения в Шатойском муниципальном районе Чеченской Республики общей площадью 10 000,0 кв. м, в кадастровом квартале 20:14:3502000:61, переводимого в категорию земель промышленности и иного специального назначения для последующего предоставления в аренду под строительство складских помещений и цеха по переработке сельскохозяйственной продукции





Приложение № 2

к постановлению Правительства
Чеченской Республикиот 10.12.2019 № 245**ПЛАН-СХЕМА**

земельного участка сельскохозяйственного назначения в Шатойском муниципальном районе Чеченской Республики общей площадью 10 000,0 кв. м, в кадастровом квартале 20:14:3502000:61, переводимого в категорию земель промышленности и иного специального назначения для последующего предоставления в аренду под строительство скотобойни

