



1.3. Площадью 30 000 кв. м, расположенные на территории Танги-Чуйского сельского поселения, в кадастровом квартале 20:11:0802002, согласно приложению № 3;

1.4. Площадью 30 000 кв. м, расположенные на территории Алхазуровского сельского поселения, в кадастровом квартале 20:11:1101009, согласно приложению № 4.

2. Рекомендовать Управлению Федеральной службы государственной регистрации, кадастра и картографии по Чеченской Республике внести соответствующие изменения в земельно-кадастровую документацию.

3. Министерству имущественных и земельных отношений Чеченской Республики внести соответствующие изменения в систему учета имущества Чеченской Республики.

3. Контроль за выполнением настоящего постановления возложить на заместителя Председателя Правительства Чеченской Республики – министра сельского хозяйства Чеченской Республики Закриева Я.С.

5. Настоящее постановление вступает в силу по истечении десяти дней со дня его официального опубликования.

Председатель



М.М. Хучиев

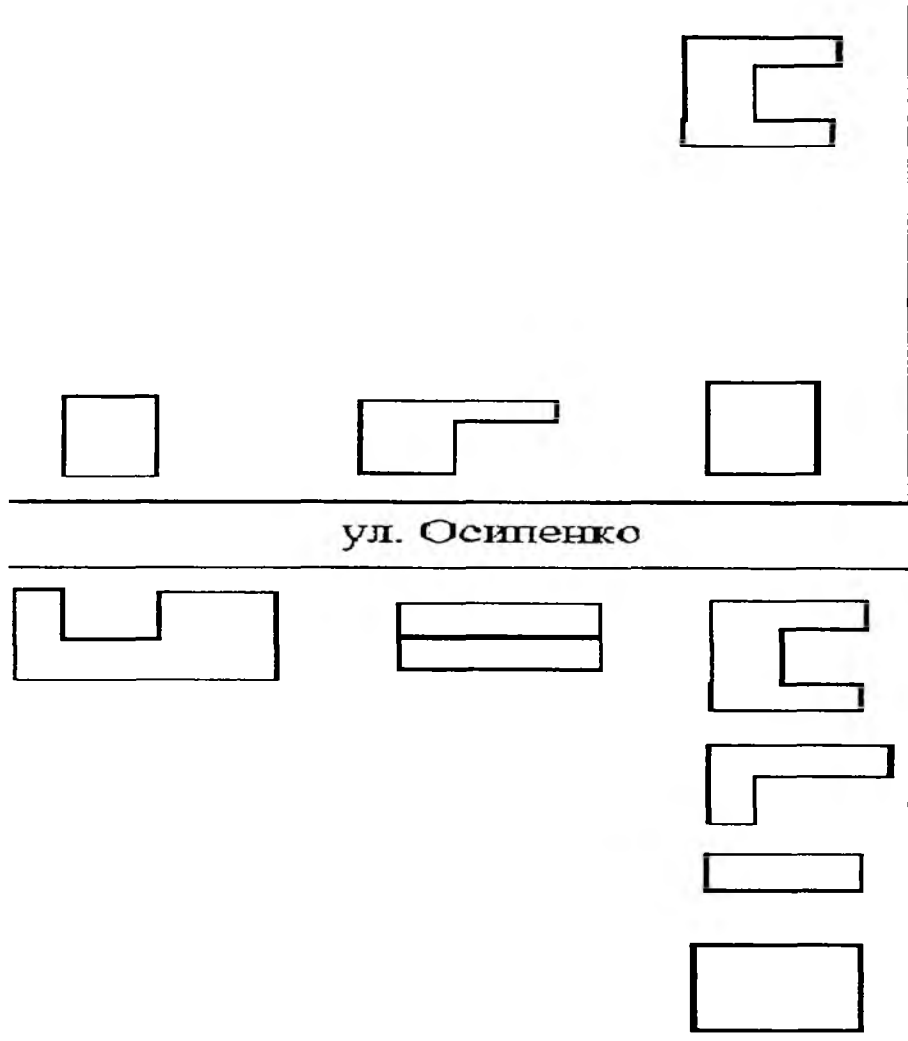
ПЛАН-СХЕМА

земель категории сельскохозяйственного назначения, государственная собственность на которые не разграничена, расположенных по адресу: Чеченская Республика, Урус-Мартановский муниципальный район, г. Урус-Мартан, ул. Осипенко б/н, в кадастровом квартале 20:11:0101086, переводимых в категорию земель населенных пунктов для строительства средней общеобразовательной школы на 720 мест.

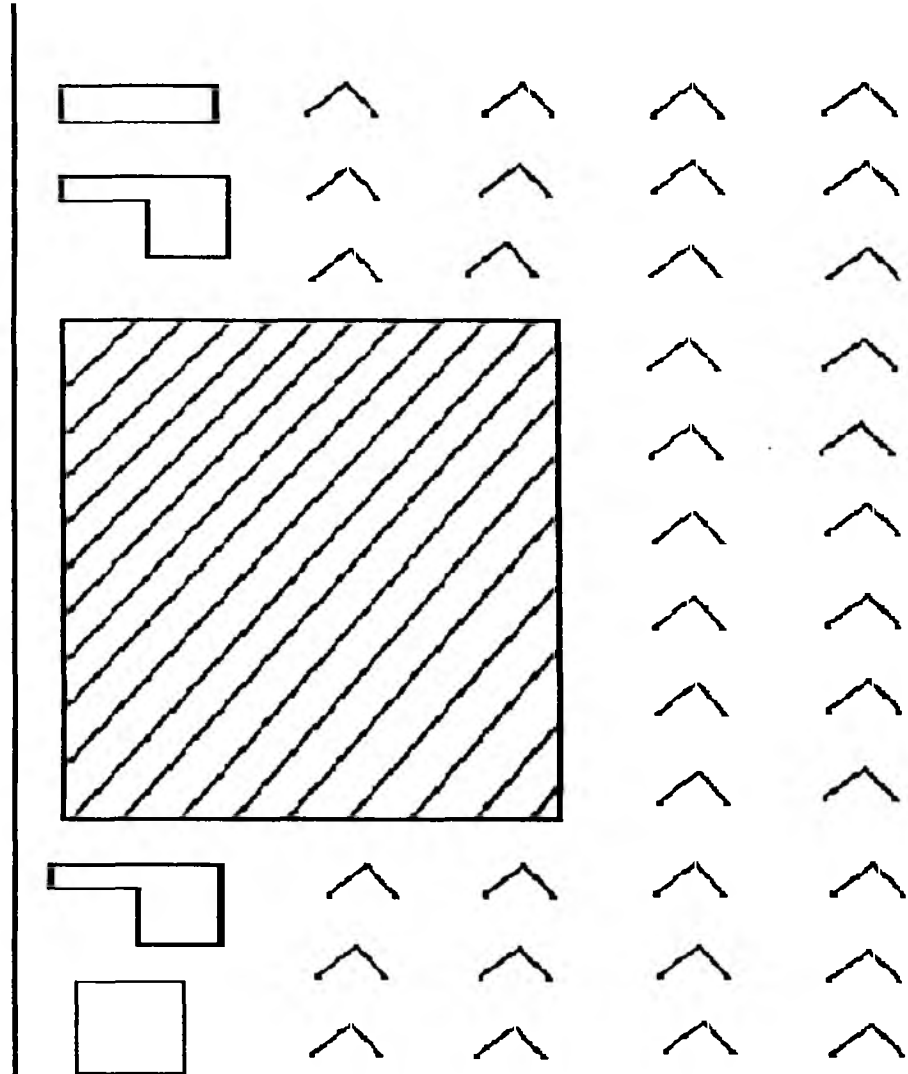
Приложение № 1

к постановлению Правительства Чеченской Республики

от 30.12.2021 № 357



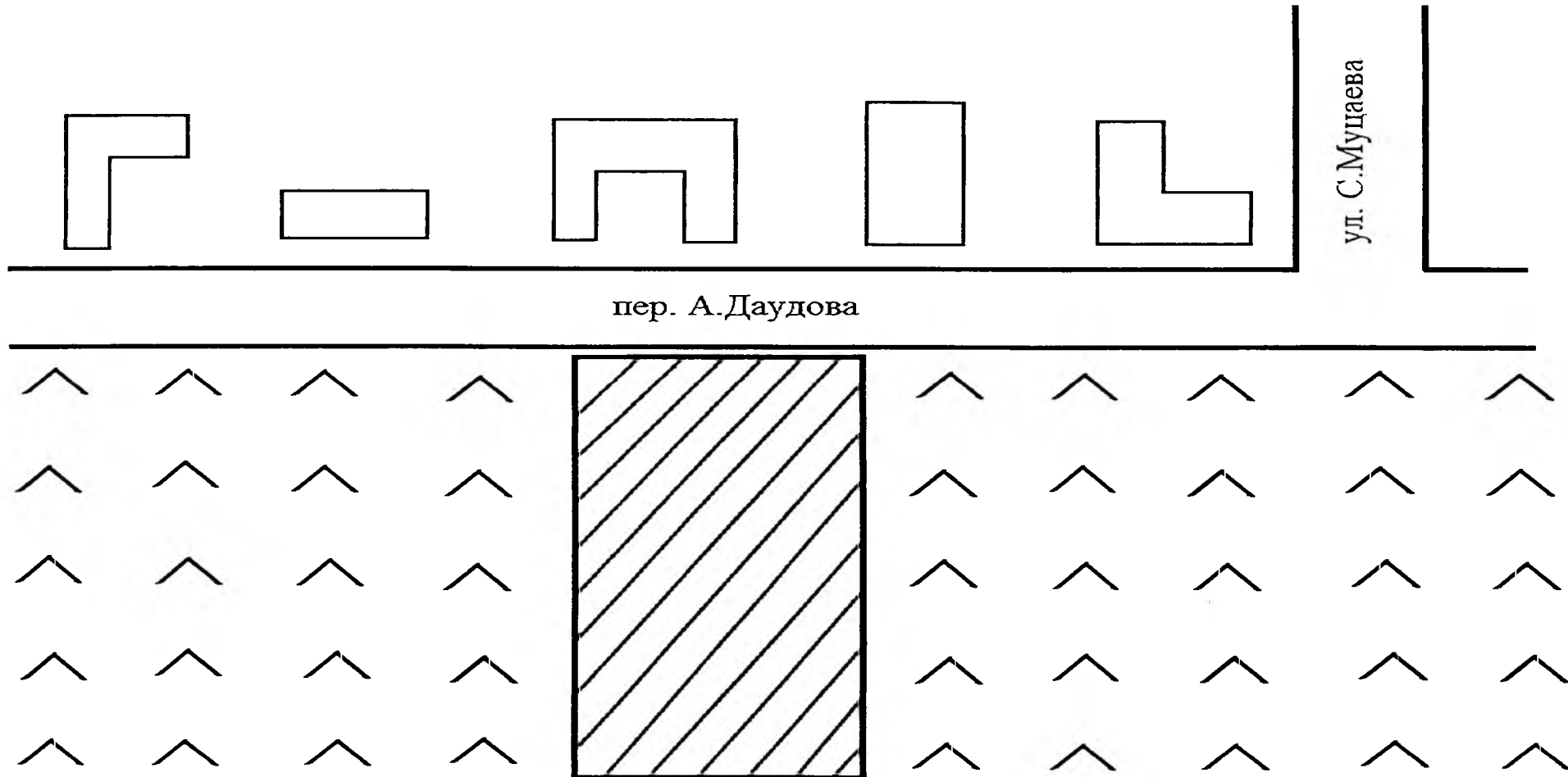
ул. Магистральная



## ПЛАН-СХЕМА

земель категории сельскохозяйственного назначения, находящихся в постоянном (бессрочном) пользовании, расположенных по адресу: Чеченская Республика, Урус-Мартановский муниципальный район, с. Гойты, в кадастровом квартале 20:11:2102000, переводимых в категорию земель населенных пунктов для строительства средней общеобразовательной школы на 720 мест.

Приложение № 2

к постановлению Правительства  
Чеченской Республикиот 30.12.2021 № 357


## ПЛАН-СХЕМА

земель категории сельскохозяйственного назначения, государственная собственность на которые не разграничена, расположенных по адресу: Чеченская Республика, Урус-Мартановский муниципальный район, с. Танги-Чу, ул. А-Х.Кадырова б/н, в кадастровом квартале 20:11:0802002, переводимых в категорию земель населенных пунктов для строительства средней общеобразовательной школы на 720 мест.


Приложение № 3

к постановлению Правительства  
Чеченской Республики

от 30.12.2021 № 357



ул. А-Х.Кадырова



пер. Центральный

## ПЛАН-СХЕМА

земель категории сельскохозяйственного назначения, государственная собственность на которые не разграничена, расположенных по адресу: Чеченская Республика, Урус-Мартановский муниципальный район, с. Алхазурово, ул. А. Абдулаева, в кадастровом квартале 20:11:1101009, переводимых в категорию земель населенных пунктов для строительства средней общеобразовательной школы на 720 мест.

Приложение № 4

к постановлению Правительства  
Чеченской Республикиот 30.12.2021 № 357